














Superficies forestières par région française

	Île-de-France
	Pays de la Loire
	Normandie
	Bretagne
	Hauts-de-France
	Corse
	Centre-Val de Loire
	Provence-Alpes-Côte d'Azur
	Bourgogne-Franche-Comté
	Grand Est
	Auvergne-Rhône-Alpes
	Occitanie
	Nouvelle Aquitaine

Unité : en milliers d'hectares

Source: IGN - Inventaire Forestier 2024

Le mémento de l'inventaire forestier - édition 2024 - rassemble les principaux chiffres, cartes et informations sur la forêt française issus des campagnes d'inventaire 2019 à 2023 de l'IGN.

La surface forestière de la région Hauts-de-France est de 496 000 hectares, la classant au 9ème rang des régions administratives françaises.

Découvrez l'Observatoire des Forêts Françaises mis en place par l'IGN sur le site <https://foret.ign.fr/mon-territoire?categorieTerritoire=RAD13&codeTerritoire=Hauts-de-France&categorieCompare=FRA&codeCompare=France>.

