








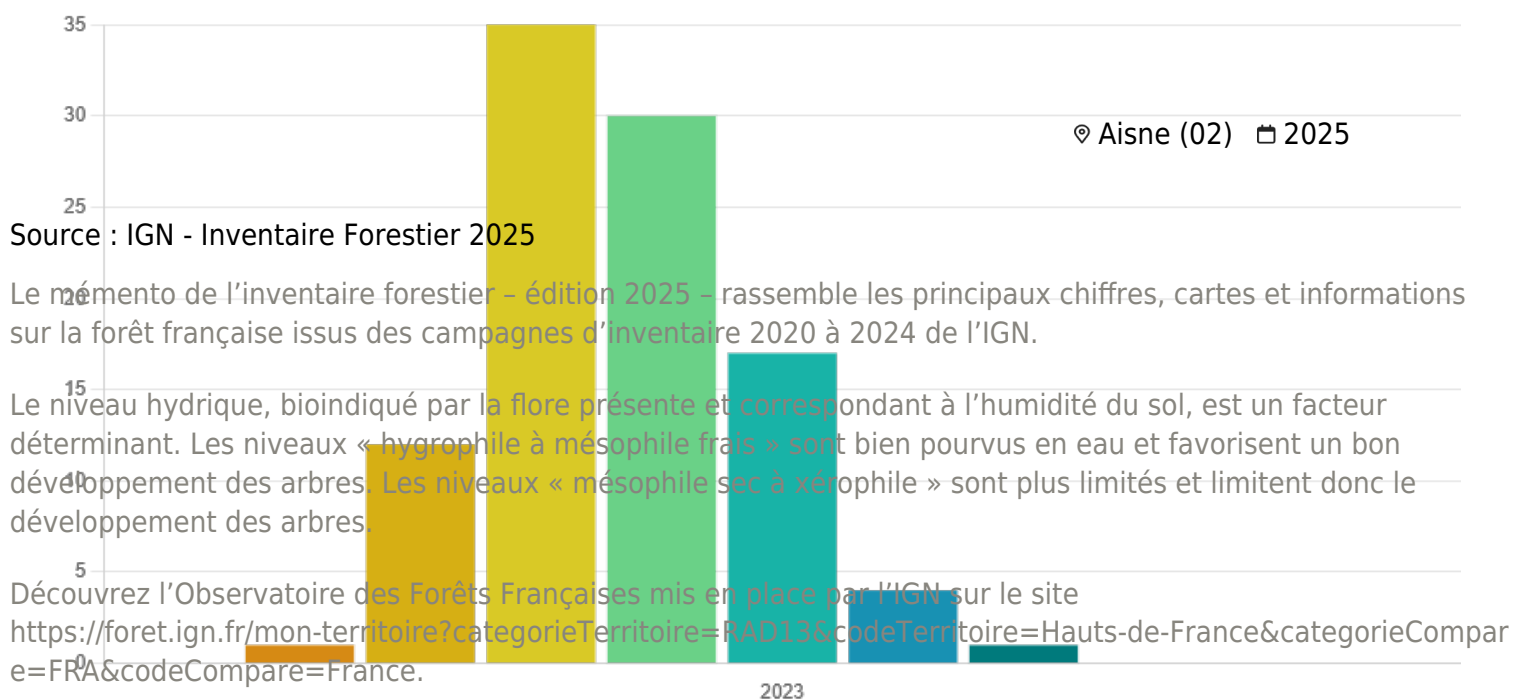


Répartition des niveaux hydriques dans les forêts des Hauts-de-France

| | |
|--|-----------------|
|  | Hygrophile |
|  | Mésohygrophile |
|  | Hygrocline |
|  | Mésohygrocline |
|  | Mésophile frais |
|  | Mésophile sec |
|  | Xérocline |
|  | Mésoxérophile |
|  | Xérophile |

Unité : % de la superficie forestière par niveau hydrique



SECTEURS

Forêt

THÉMATIQUES

Gestion forestière